

Утверждено: постановлением Главы муниципального образования
"Чойский район" № ____ от _____

Перб. примен.

Справ. №










Погп. и дата

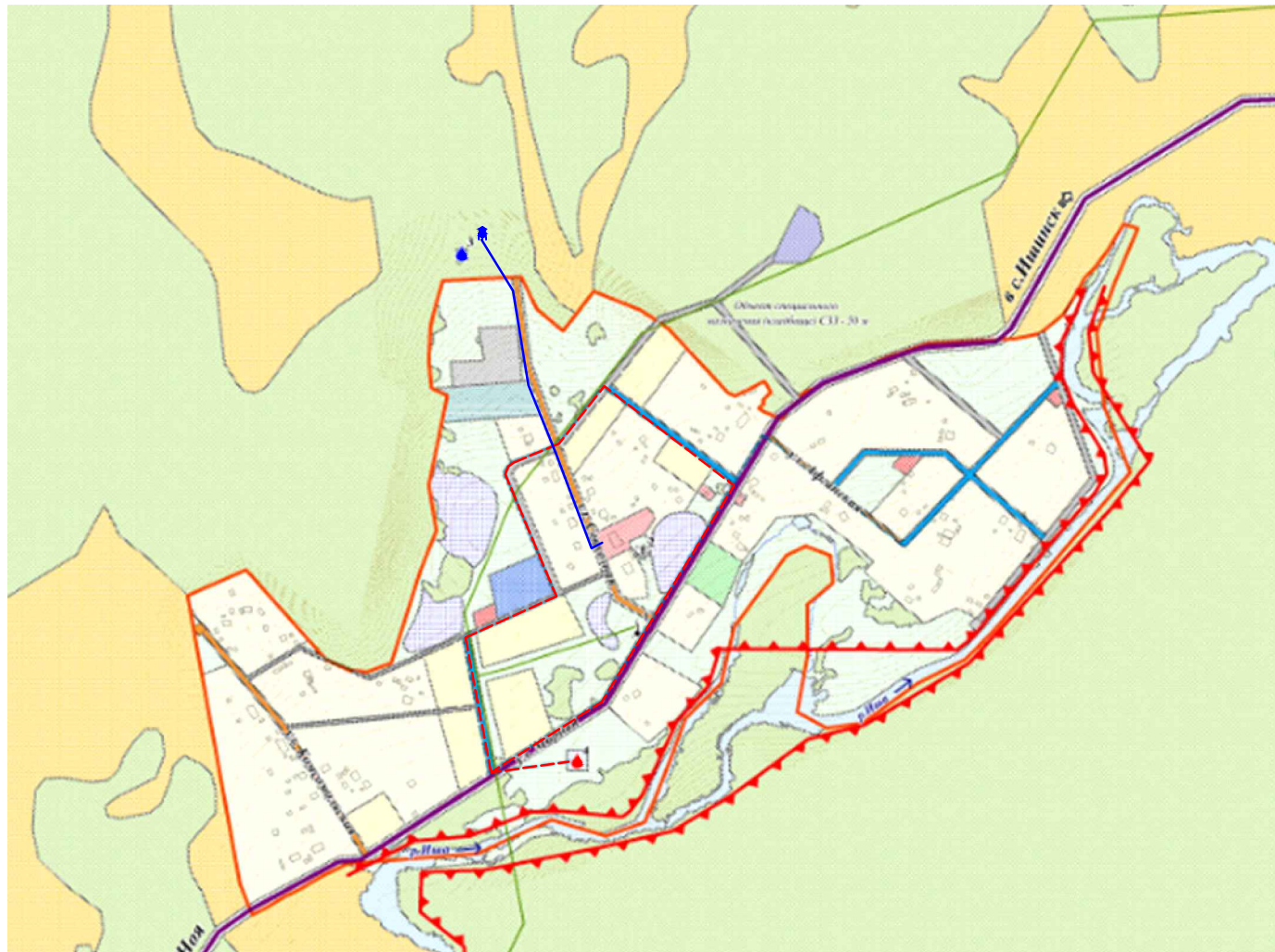
Инв. № дубл.

Взам. инв. №

Погп. и дата

Инв. № подл.

-  Водонапорная башня
-  Скважина
-  Дорога
-  Граница села
-  Зона затопления
-  Зона расширения
-  водопровод
-  пл. водопровод
-  пл. скважина



					Адрес : Российская Федерация , Республика Алтай , Чойский район , с. Советское			
Изм	Лист	№ докум.	Погп.	Дата	Схема водопроводных сетей	Лит.	Масса	Масштаб
Разраб.								
Пров.								
Т.контр.						Лист	Листов	
Н.контр.								
Утв.								

Копировал

Формат А3